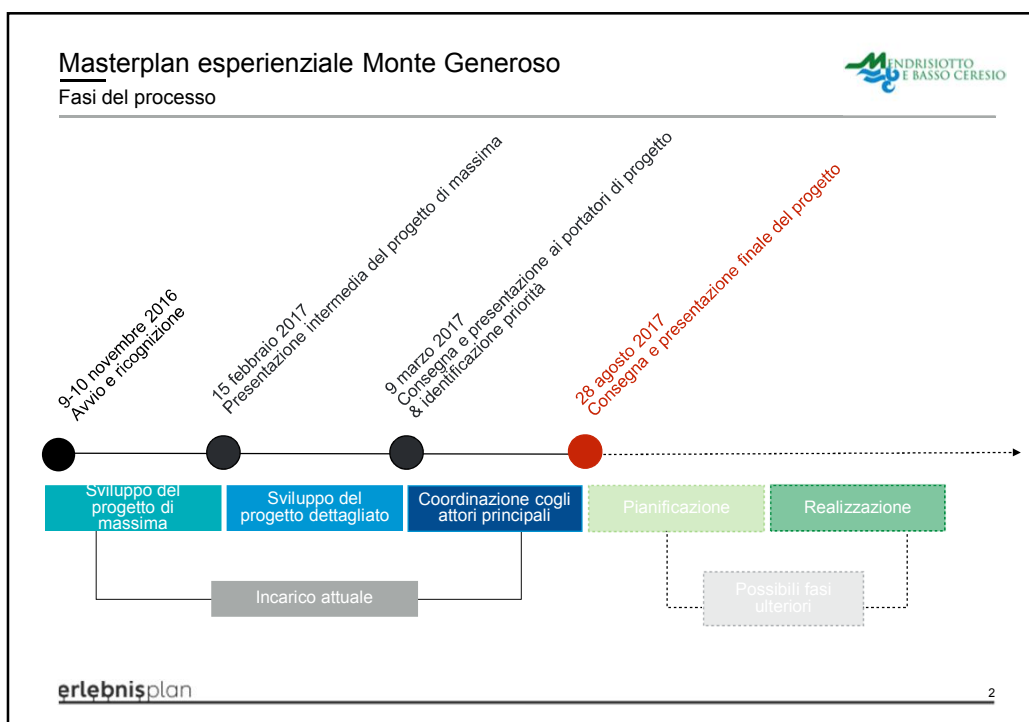


Masterplan esperienziale Monte Generoso
Contenuto

1. Introduzione
 - Prefazione
 - Obiettivi e filosofia degli interventi
 - Gruppi di visitatori target
 - Panoramica della regione
2. Interventi di messa in scena
 - Aree d'intervento e posizionamento tematico
 - Interventi
 - Monte Generoso
 - Val Mara
 - Valle di Muggio
 - Parco delle Gole della Breggia
 - Panoramica degli interventi
3. Impressum

erlebnisplan 1



Masterplan esperienziale Monte Generoso

Prefazione

Il territorio del Monte Generoso è ampio e le offerte turistiche oggi non sono coordinate tra loro, così che è difficile per un turista rendersi conto dei diversi contenuti e delle offerte che può avere su questa grande montagna. OTRMBC in collaborazione con i partner e con il supporto di Erlebnisplan, sta analizzando l'offerta, la "messa in scena" e quindi l'esperienza che attualmente è proposta al turista nell'area che va dal Sighignola al Bisbino.

Gli obiettivi sono quelli di verificare i luoghi e le modalità con le quali si potrebbe valorizzarle per renderle maggiormente percepibili, per attrarre l'attenzione del turista, per accoglierlo e per accompagnarlo, cercando di fare vivere delle belle esperienze a chi decide di visitare questa montagna, ma anche di migliorare la visibilità dell'offerta Monte Generoso.

In un mondo globalizzato, altamente concorrenziale, sappiamo infatti che qui come altrove, sono le piccole cose, i dettagli e la cura per l'accoglienza che fanno davvero la differenza. Nel corso dei prossimi anni, grazie all'investimento della Ferrovia Monte Generoso, avremo in vetta una nuova struttura, un nuovo importante attrattore, che a sua volta sarà confrontato con esigenze nuove e vecchie. Un attrattore attorno al quale abbiamo l'opportunità di costruire, con l'obiettivo di fare rimanere o di fare ritornare sul Generoso i visitatori.


Ponendo al centro della nostra attenzione il "turista", vorremmo quindi condividere con voi una visione, degli obiettivi e delle nuove idee che vogliono sottolineare il potenziale ed evidenziare le sinergie e le specificità, stimolando idea di progetto e collaborazioni che vogliono essere un concreto supporto allo sviluppo dell'offerta turistica sul Monte Generoso.

Nadia Fontana-Lupi

erlebnisplan

3

Masterplan esperienziale Monte Generoso




Obiettivi degli interventi



Filosofia degli interventi

erlebnisplan 4

Masterplan esperienziale Monte Generoso



Filosofia degli interventi

Quali sono i nostri obiettivi?	Migliorare la visibilità nel panorama turistico svizzero (nazionale/internazionale)	
	Prolungare la durata dei soggiorni	
		
Come intendiamo raggiungerli?	Creando un'area esperienziale principale	
	Rendendo visibili le offerte esistenti	
	Aumentando il valore esperienziale delle offerte esistenti	
	Creando nuove offerte su temi inerenti alla natura e alla cultura locale	
	Promuovendo le sinergie tra gli stakeholder	

erlebnisplan 5


Gruppi di visitatori target

Priorità 1		
	Gruppi incoming	Escursionisti del Ticino
Priorità 2		
	Ospiti con pernottamento	Ospiti con mobilità ridotta

Masterplan esperienziale Monte Generoso
4 Personas - Strategia marketing cantonale



Strategia marketing cantonale.



- «Winteraktion» con RAW
- Destinationsflyer RAW
- Inserto wandern.ch
- Candrian Catering «Ciao Ticino»
- VBZ «Ticino Tram»
- Inserto COOP/Migros M. con ST
- Suisse Caravan Salon, Bern
- S. Pellegrino Saponi Ticino
- Collaborazione Gourmedia
- ...

- «Festa d'autunno» (Rapelli)
- Inserto COOP/Migros M. con ST
- Musical «Mein Name ist Eugen»
- FamExpo, Winterthur
- Suisse Caravan Salon, Bern
- Collaborazione Ristoranti Hitzberger
- Campagna «Kinder gratis bis 12»
- Collaborazione blick.ch
- ...

- Candrian Catering «Ciao Ticino»
- VBZ «Ticino Tram»
- Bike Days, Solothurn
- Suisse Caravan Salon, Bern
- Collaborazione blick.ch
- Collaborazione Gourmedia
- Collab. Ristoranti Hitzberger
- S. Pellegrino Saponi Ticino
- Campagna Spot «Toefflibuebe»
- ...


- Candrian Catering «Ciao Ticino»
- Collaborazione Ristoranti Hitzberger
- Presenza a fiere / workshop ad hoc
- S. Pellegrino Saponi Ticino
- ...

Verkehrshaus
Apertura NEAT
Züri Fascht

erlebnisplan

8

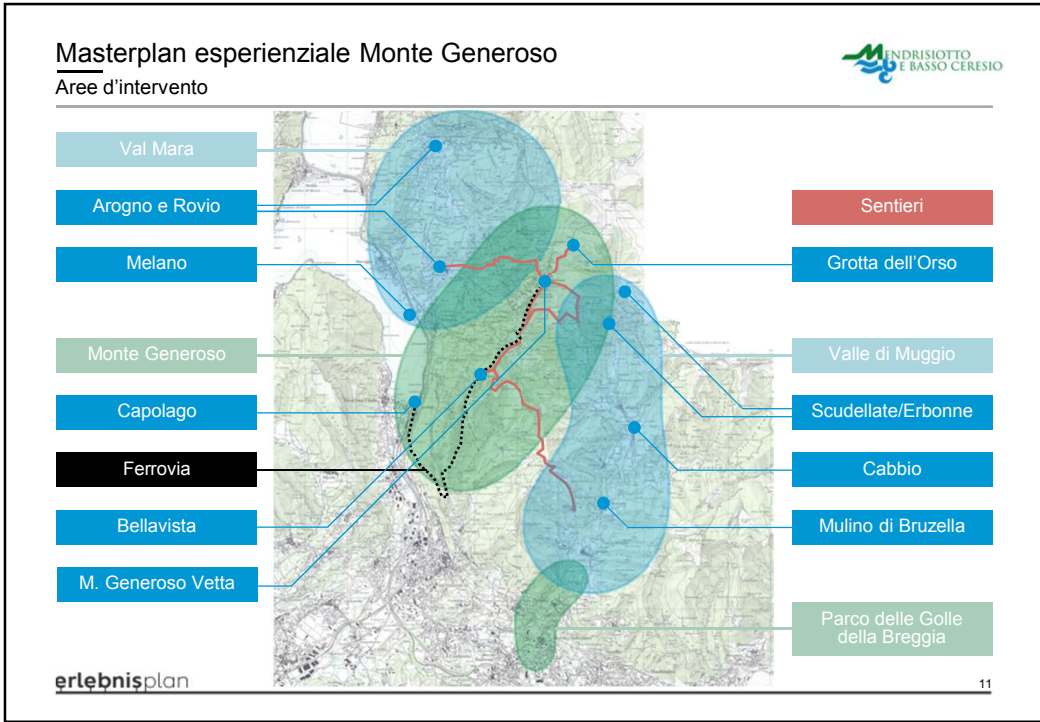
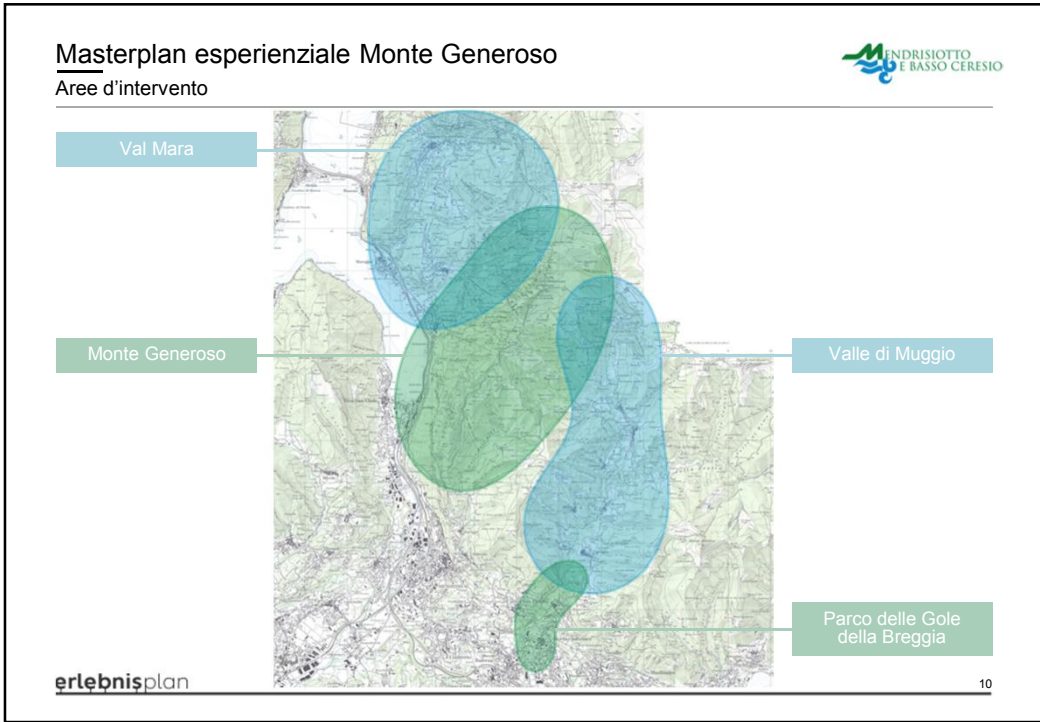
Masterplan esperienziale Monte Generoso



*Aree d'intervento e relativo
posizionamento tematico*


erlebnisplan

9



Masterplan esperienziale Monte Generoso

Progetto di comunicazione per Ferrovia Monte Generoso


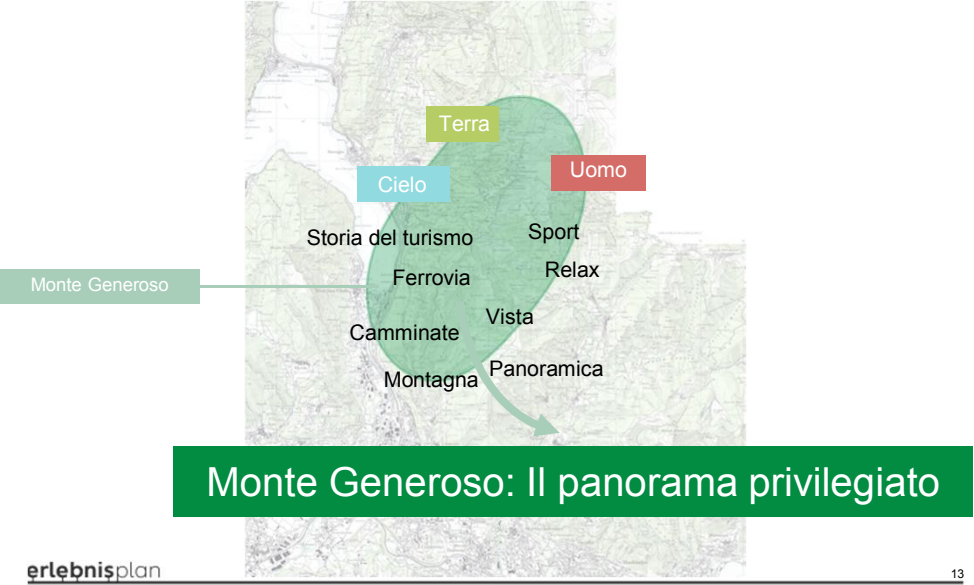


Cielo	Uomo	Terra
<ul style="list-style-type: none"> Astronomia Osservatorio Meridiana GIA (Gruppo insubrico di astronomia) "Via dei Pianeti" - Percorso astronomico sulla vetta 	<ul style="list-style-type: none"> Enogastronomia Self-service Terrazza panoramica Ristorante "Fiore di pietra" Calendario degli eventi (circa 160 eventi all'anno) Aperitivi e spuntini Sport e attività Escursioni Via Ferrata Parapendio Mountain bike Grotta dell'Orso 	<ul style="list-style-type: none"> Flora e fauna Geologia Grotte Fenomeni carsici e fossili Nevere (antiche costruzioni per il raffreddamento) Fiori Camosci Uccelli I cavalli (selvatici) del Bisbino

erlebnisplan 12

Masterplan esperienziale Monte Generoso

Posizionamento

Monte Generoso: Il panorama privilegiato

erlebnisplan 13

Masterplan esperienziale Monte Generoso
 Posizionamento tematico

Val Mara

- Teatri (inutilizzati)
- Architettura pittoresca
- Buona raggiungibilità
- Tribuna per la vista sul lago
- Cascata
- Struttura originale del paese
- Gerhard Hauptmann
- Valle aperta sul paesaggio

Val Mara: La valle in scena

erlebnisplan 14

Masterplan esperienziale Monte Generoso
 Posizionamento

Valle di Muggio: Patrimonio culturale vissuto

Valle di Muggio

- Autentica
- Tradizioni
- Incontaminata
- Vivace
- Museo etnografico
- Relax
- Cibo
- Festa delle castagne
- Creatività
- Cultura
- Luce dorata
- Bevande

erlebnisplan 15

Masterplan esperienziale Monte Generoso

Posizionamento



Parco delle Gole della Breggia: Un fiume di scoperte

Laghetto
Geologia
Archeologia industriale
Visite guidate
Rinaturazione
Parco

Gola
Pipistrelli
Percorso del cemento
Viaggio nel tempo
Mulini
Altro mondo
Acqua
Biotopo

Parco delle Gole della Breggia

erlebnisplan

16

Masterplan esperienziale Monte Generoso



*Proposte dai portatori
di progetto*

erlebnisplan

17

Masterplan esperienziale Monte Generoso

Monte Generoso



erlebnisplan

18

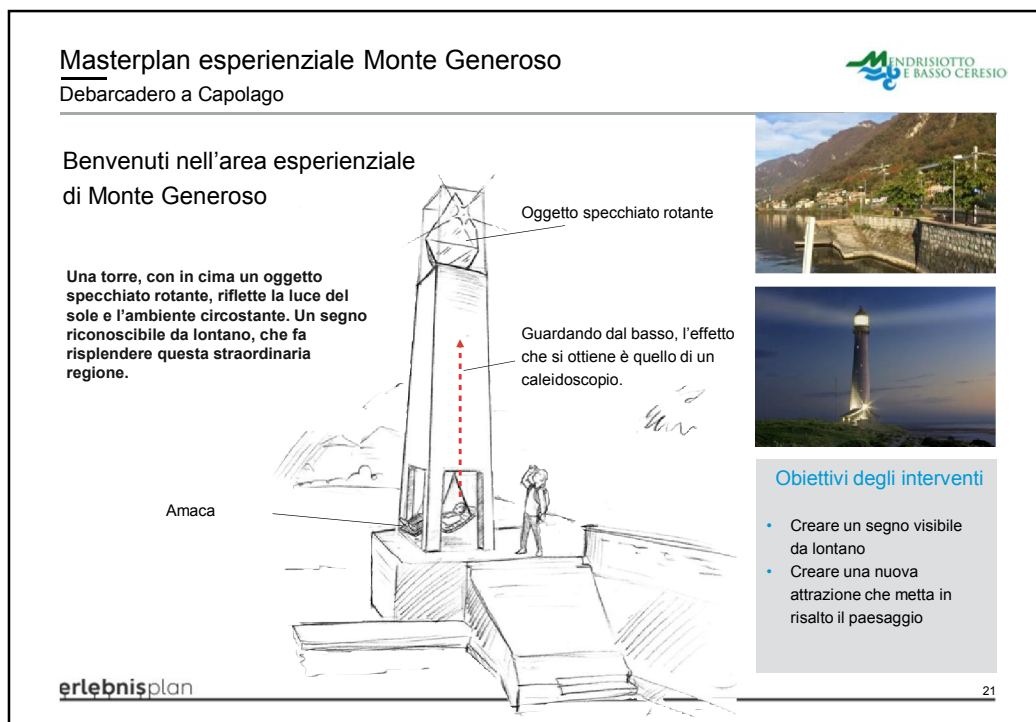
Masterplan esperienziale Monte Generoso



Debarcadero a Capolago

erlebnisplan


19



Masterplan esperienziale Monte Generoso
Debarcadere a Capolago

Benvenuti nell'area esperienziale di Monte Generoso

La scritta ben distinguibile si presta come soggetto per foto.





Obiettivi degli interventi

- Creare un segno visibile da lontano
- Creare una nuova attrazione che metta in risalto il paesaggio

erlebnisplan 22

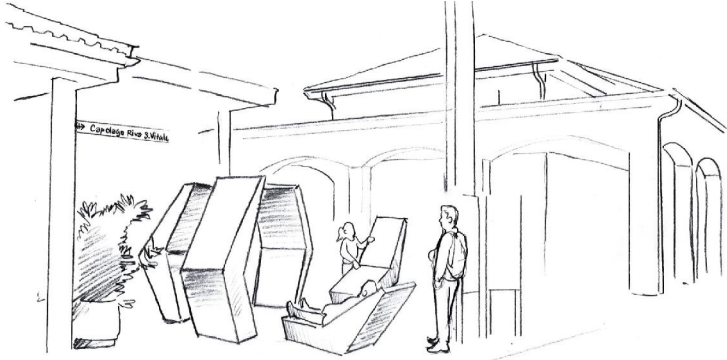
Masterplan esperienziale Monte Generoso

Stazione Capolago

erlebnisplan 23

Masterplan esperienziale Monte Generoso
Stazione Capolago

Sosta in stazione



Per rendere più piacevole la sosta in stazione, sulla piazza antistante sono presenti chaise longue in stile con il Fiore di pietra. Giochi per bambini intrattengono anche i piccoli viaggiatori e comunicano informazioni interessanti sulla regione.

Obiettivi degli interventi

- Migliorare la qualità della sosta
- Comunicare informazioni sull'area esperienziale di Monte Generoso

erlebnisplan 24




Obiettivi degli interventi

- Migliorare la qualità della sosta
- Comunicare informazioni sull'area esperienziale di Monte Generoso

Masterplan esperienziale Monte Generoso
Stazione Capolago

Rent a bike



La stazione anche offre un servizio di noleggio per gli ospiti che vogliono fare un giro in bicicletta sul Monte Generoso. Facilmente possono trasportare le biciclette nella ferrovia.

Obiettivi degli interventi

- Creare un'offerta conveniente per il target group bike
- Possibilità di profitto addizionale per la ferrovia

erlebnisplan 25



Obiettivi degli interventi

- Creare un'offerta conveniente per il target group bike
- Possibilità di profitto addizionale per la ferrovia

Masterplan esperienziale Monte Generoso

Stazione Capolago



Esposizione in biglietteria



Per rendere la sosta in stazione non solo più piacevole ma anche più informativa, l'edificio è usato per una esposizione interattiva sulla regione. Così gli ospiti possono usare l'attesa per informarsi sulla ricca offerta della Regione da Scoprire.

erlebnisplan



Obiettivi degli interventi

- Migliorare la qualità della sosta
- Comunicare informazioni sull'area esperienziale di Monte Generoso

26

Masterplan esperienziale Monte Generoso



Viaggio in treno

erlebnisplan

27

Masterplan esperienziale Monte Generoso

Ferrovia



erlebnisplan

28


Masterplan esperienziale Monte Generoso

Ferrovia



Portale di Monte Generoso

Illusione ottica



Sui piloni dell'autostrada vengono dipinte strutture raffinate. Ciò consente di sdrammatizzare la forma geometrica statica. Nel contempo, grazie ai dipinti si producono richiami ai motivi dei trompe-l'œil storici di ciascuna regione turistica.



Obiettivi degli interventi




- Sfruttare la struttura dell'autostrada come superficie creativa
- Creare una sorta di portale d'accesso

erlebnisplan

29

Masterplan esperienziale Monte Generoso
Ferrovia

Giro panoramico
Una tribuna sul vagone allestita parallelamente alla direzione di viaggio consente ai visitatori di godersi appieno lo straordinario panorama.

Obiettivi degli interventi

- Porre al centro il panorama come principale attrazione

erlebnisplan 30

Masterplan esperienziale Monte Generoso
Ferrovia

Giro panoramico
Guida turistica in formato audio

Attraverso un'app è possibile selezionare e richiamare commenti di abitanti ed esperti locali. Il visitatore può ascoltare i racconti in italiano, inglese o tedesco (cinese, giapponese ecc.). Possibili temi:

- Ferrovia: Ferrovia Monte Generoso
- Eventi storici
- Agricoltura (vino, castagne ecc.)
- Cultura
- Ecc.





Obiettivi degli interventi

- Comunicare informazioni interessanti su:
 - panorama
 - ferrovia
 - possibili mete di escursioni/attrazioni

erlebnisplan 31

Masterplan esperienziale Monte Generoso

MINDRISIOTTO
E BASSO CERESIO

Monte Generoso Vetta

erlebnisplan

32

Masterplan esperienziale Monte Generoso

Monte Generoso Vetta

MINDRISIOTTO
E BASSO CERESIO




erlebnisplan

33




Masterplan esperienziale Monte Generoso

Monte Generoso Vetta



Panchina panoramica

La vista è eccezionale lungo l'intera cresta. Offrendo spazio a molti visitatori o consentendo ai singoli visitatori di cercare il punto migliore per godere appieno del panorama, questa lunga panchina rappresenta essa stessa un'attrazione.


Obiettivi degli interventi

- Mettere in risalto lo spettacolare panorama


erlebnisplan 34

Masterplan esperienziale Monte Generoso

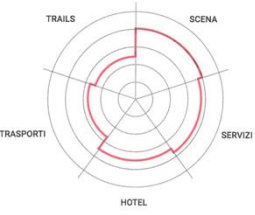
Stazione Bellavista



Mountain Bike




- Target group: mercato dell'Italia del Nord
- Mandato a Allegra Turismo per lo studio "Masterplan Bike Monte Generoso"
 - Sistemare una stazione per bici in Vetta
 - Sistemare un tracciato tra Vetta e Capolago
 - Trovare almeno 2 altri sentieri per bike sul Monte Generoso
- Possibilità di trasportare le biciclette nella ferrovia
- Eventualmente: sviluppo di un bike park tra Bellavista e San Nicolao




erlebnisplan 35

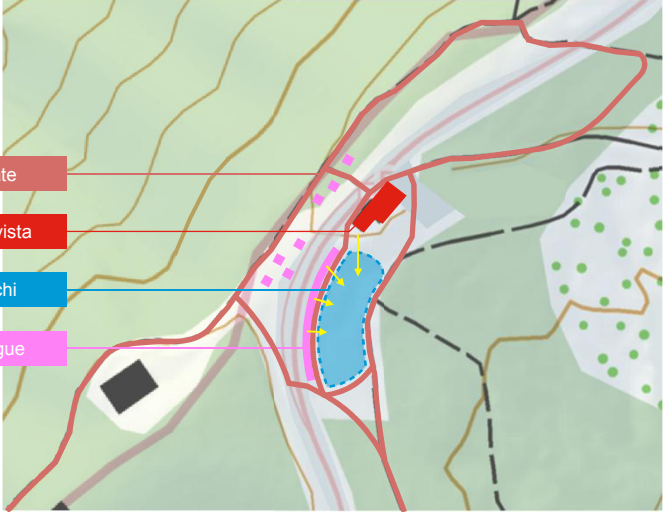
Stazione Bellavista



Masterplan esperienziale Monte Generoso
 Stazione Bellavista




Panoramica



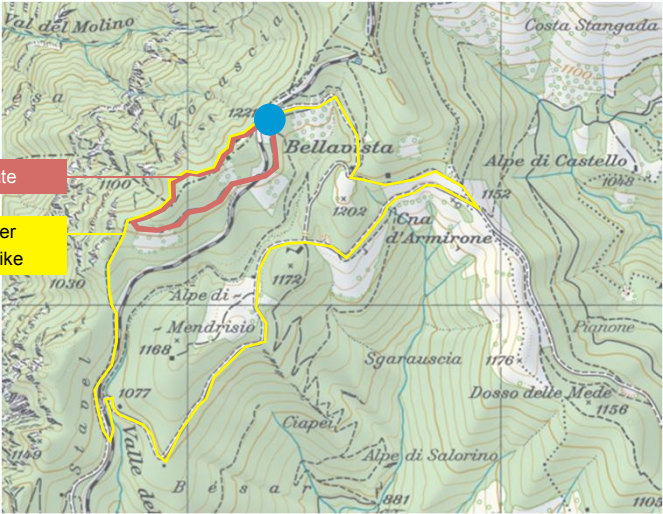
- Passeggiate
- Buffet Bellavista
- Parco giochi
- Chaise longue

erlebnisplan 38

Masterplan esperienziale Monte Generoso
 Stazione Bellavista



Panoramica



- Passeggiate
- Percorsi per mountain bike

erlebnisplan 39


Masterplan esperienziale Monte Generoso

Stazione Bellavista



Gioco e relax per tutta la famiglia

Alla Stazione Bellavista il divertimento è per tutta la famiglia. Per i bambini è presente uno straordinario parco giochi sul tema dei treni. I genitori possono controllare i propri figli su comode chaise longue attentamente posizionate.



Obiettivi degli interventi

- Creare un'area di sosta per le famiglie
- Realizzare il tema della ferrovia a misura di bambino
- Tematizzazione giocosa della vista
- Creare un'offerta di parchi giochi tematici nella regione Monte Generoso

erlebnisplan

40

Masterplan esperienziale Monte Generoso


Stazione Bellavista



Piattaforma panoramica

Il panorama, principale interprete dello spettacolo della natura

Qui il panorama è stupendo! Grazie alla disposizione a tribuna dei gradoni, i visitatori possono ammirare una splendida vista anche nelle giornate più affollate.



erlebnisplan

41


Masterplan esperienziale Monte Generoso

Stazione Bellavista



Piattaforma panoramica

Creazione di un faro turistico nella zona Bellavista



Obiettivi degli interventi

- Prolungare la durata del soggiorno
- Incentivare lo sviluppo di altre offerte turistiche nella zona Bellavista

erlebnisplan

42

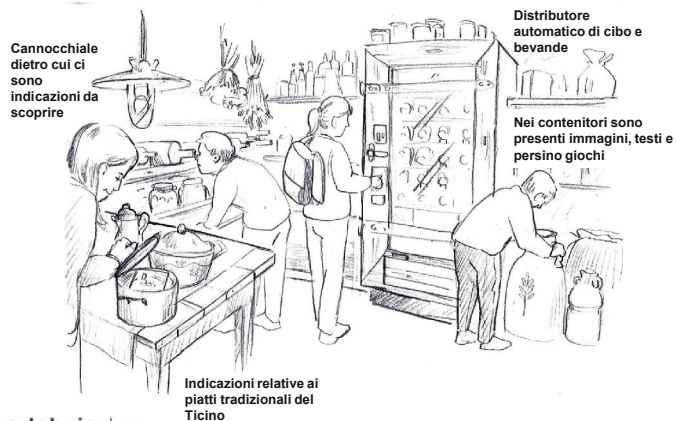
Masterplan esperienziale Monte Generoso

Stazione Bellavista



Gastronomia

Presso la Stazione Bellavista viene installato un distributore automatico di cibo e bevande. Questo offre la possibilità di far conoscere i fornitori, i metodi tradizionali di lavorazione e conservazione degli alimenti e la cucina locale.



Obiettivi degli interventi

- Mantenere un'atmosfera da negozio e magazzino coerente
- Far conoscere la cucina tradizionale del Ticino
- A lungo termine: riapertura della gastronomia

erlebnisplan

43

Masterplan esperienziale Monte Generoso



Campo Baldacchino

Area ex Hotel Bellavista

erlebnisplan 44

Masterplan esperienziale Monte Generoso

Campo Baldacchino






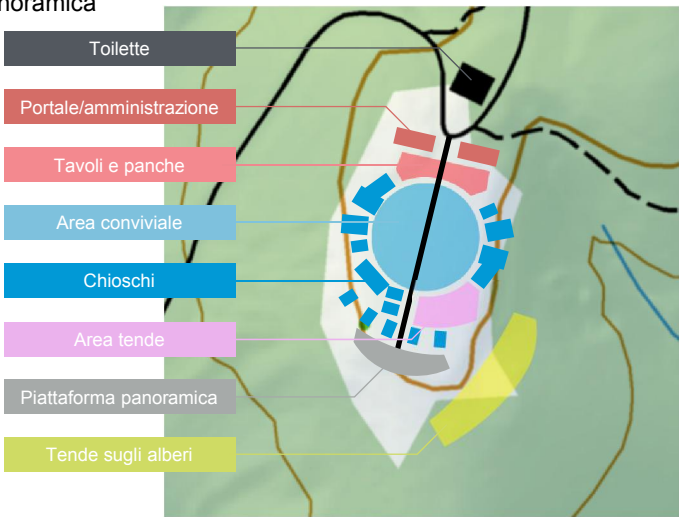
erlebnisplan 45

Masterplan esperienziale Monte Generoso

Campo Baldacchino



Panoramica



- Toilette
- Portale/amministrazione
- Tavoli e panche
- Area conviviale
- Chioschi
- Area tende
- Piattaforma panoramica
- Tende sugli alberi

erlebnisplan

46

Masterplan esperienziale Monte Generoso

Campo Baldacchino



Pernottare sotto il baldacchino del cielo

Nei campeggio è possibile montare delle tende. Chi vuole può anche trascorrere la notte in tende sugli alberi. Per maggiore comodità, i visitatori possono affittare tende fisse a campana o piccoli chioschi.




Obiettivi degli interventi

- Aumentare le possibilità di pernottamento sul Monte Generoso
- Coinvolgimento di Peonia – Agriturismi – Cascina d'Armironè
- Creare un nuovo prodotto turistico

erlebnisplan

47

Masterplan esperienziale Monte Generoso

MINDRISIOTTO
E BASSO CERESIO

Peonia

erlebnisplan 48

Masterplan esperienziale Monte Generoso

Peonia




MINDRISIOTTO
E BASSO CERESIO



erlebnisplan 49

Masterplan esperienziale Monte Generoso
Peonia

Parco giochi tematico
Costruito della Fondazione Monte Generoso

Obiettivi degli interventi

- Rinnovare il vecchio parco giochi
- Creare un'area di sosta per le famiglie
- Creare un'offerta di parchi giochi tematici nella regione Monte Generoso

erlebnisplan 50

Masterplan esperienziale Monte Generoso



Vista Armirone


erlebnisplan 51

Masterplan esperienziale Monte Generoso
Vista Armirone




erlebnisplan 52

Masterplan esperienziale Monte Generoso
Vista Armirone




Panoramica



2965

2965

PUCI-MG ZEB CASCINA D'ARMIRONE - PROPOSTA DI INTERVENTO



erlebnisplan 53


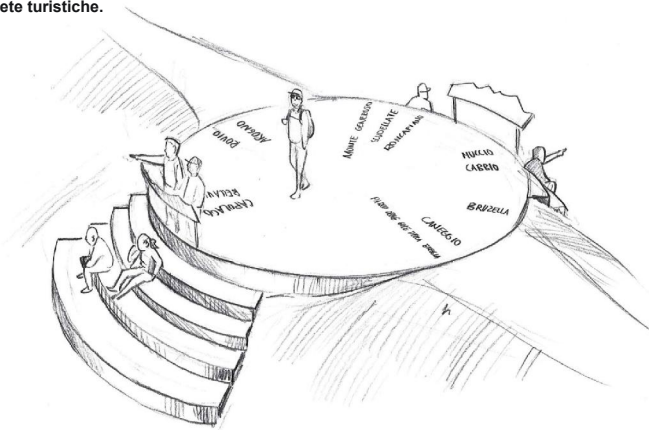
Masterplan esperienziale Monte Generoso

Vista Armirone



Luogo di rifugio con vista spettacolare

Sulla pavimentazione della piattaforma panoramica sono indicate località e varie mete turistiche.



Masterplan esperienziale Monte Generoso



Sentieri

Masterplan esperienziale Monte Generoso

Sentieri



erlebnisplan

56

Masterplan esperienziale Monte Generoso

Sentieri



Segnavia

Sculture d'indicazione

Questi segnavia vengono realizzati sulla pietra locale grazie al lavoro d'artigianato tradizionale. Le mete di escursioni turistiche vengono indicate sia dai segnavia regolamentari che da queste sculture.

- Rafforzare la percezione come area esperienziale unitaria
- Orientamento mirato dei visitatori
- Rendere tangibile il tema generale



Obiettivi degli interventi



- Definire Monte Generoso Vetta come punto di partenza per escursioni

erlebnisplan

57

Masterplan esperienziale Monte Generoso

Sentieri

Vista portatile
Stazione Bellavista - Stazione Vetta

Gruppo target
Escursionisti gastronomici


Obiettivi degli interventi

- Definire le passeggiate come evento/obiettivo

erlebnisplan 58

Masterplan esperienziale Monte Generoso


Sentieri



Vista portatile
Stazione Bellavista - Stazione Vetta


Lungo i sentieri si trovano delle stele poste in particolari punti. Sulla loro sommità è presente una scanalatura che consente di inserire il monocolo.

Appoggiando il cannocchiale, il visitatore vede ciò che è indicato sulla tavola sottostante: ad esempio un edificio storico, la cima di una montagna o un'attrazione turistica.



Obiettivi degli interventi

- Mettere in risalto lo spettacolare panorama
- Creare un ricordo esclusivo e ambito



erlebnisplan 59

Masterplan esperienziale Monte Generoso

Sentieri

Sentiero dei giochi ottici
Alpe di Mendrisio - Stazione Bellavista



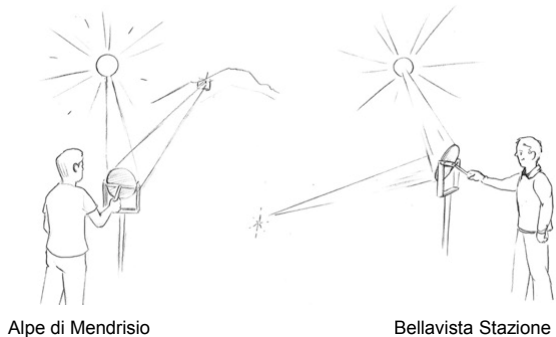
Il sentiero accessibile offre diverse stazioni che consentono di fare varie esperienze visive. Dal caleidoscopio ai foto point fino alle illusioni ottiche, vengono considerati vari aspetti della vista.

erlebnisplan 60

Masterplan esperienziale Monte Generoso

Sentieri

Sentiero dei giochi ottici
Alpe di Mendrisio - Bellavista Stazione



Alpe di Mendrisio Bellavista Stazione

Gruppo target
Bambini, famiglie, persone con mobilità limitata

Obiettivi degli interventi

- Creare un modo di comunicare tra le due stazioni

Alle due estremità del sentiero sono posti degli specchi con cui i visitatori possono comunicare con l'altra stazione.


erlebnisplan 61

Masterplan esperienziale Monte Generoso

Sentieri

Nevère delle verità


Sentiero ad anello Nevère



Le nevére raccontano il passato e la storia della vita sul Monte Generoso.

Sulle cornici disposte presso le diverse proprietà si leggono degli aforismi che stimolano la riflessione durante la visita a questi antichi frigoriferi.

erlebnisplan



Gruppo target
Escursionisti culturali

Obiettivi degli interventi

- Stimolare la riflessione
- Concentrare l'attenzione sulle nevére

62

Masterplan esperienziale Monte Generoso


Sentieri

Sentiero della Grotta dell'Orso

Vari allestimenti accorciano il sentiero verso la Grotta dell'Orso, giochi stimolano al confronto con l'orso:

- Alla scoperta della figura dell'orso nel paesaggio:
 - land art: capolavori nella natura
 - silhouette di lamiera
- Confronto con le orme
- Foto point
- Ecc.






Gruppo target
dagli 8 anni

Obiettivi degli interventi

- Mettere in risalto il sentiero verso la Grotta dell'Orso
- Sensibilizzare al tema degli orsi

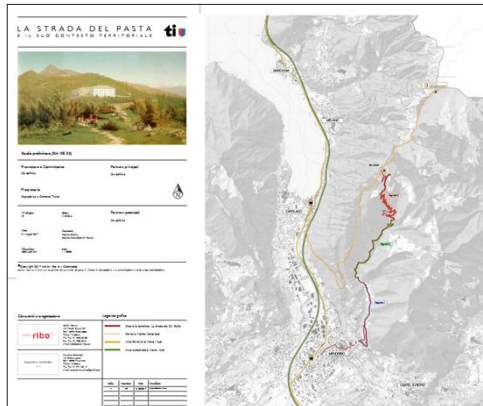
63

Masterplan esperienziale Monte Generoso

Sentieri



Progetto "La Strada del Pasta"



- Itinerario tematico tra Mendrisio e Bellavista
- Collaborazione dell'Atelier Ribo e Massimo Colombo
- Progetto turistico e culturale per mostrare il valore storico del Valle di Muggio in forma di una passeggiata tematica con tre segmenti diversi

Obiettivi degli interventi

- Ripristinare un sentiero storico che ha avuto un passaggio prestigioso
- Poter raccontare la storia pionieristica del turismo sul Generoso
- Integrare l'offerta nella rete sentieri escursionistici

Masterplan esperienziale Monte Generoso



Val Mara

Masterplan esperienziale Monte Generoso
Val Mara




erlebnisplan 66

Masterplan esperienziale Monte Generoso
Val Mara



erlebnisplan 67



Masterplan esperienziale Monte Generoso
Val Mara



La valle in scena

Varie iniziative sensibilizzano il visitatore alle peculiarità e all'atmosfera tipica della Val Mara.

Il tema unitario, a cui si ispirano tutti gli interventi, conferisce alla valle una propria identità che funge da vero e proprio richiamo come meta turistica.

Obiettivi degli interventi

- Creare un prodotto turistico dei racconti sul Monte Generoso
- Creare un'identità turistica
- Creare un'apertura al turismo

erlebnisplan 68

Masterplan esperienziale Monte Generoso
Val Mara



La valle in scena
Iniziative esperienziali

Teatro all'aperto
Visite guidate teatralizzate
Cinema all'aperto





Teatro all'aperto Visite guidate teatralizzate Cinema all'aperto

erlebnisplan 69

Masterplan esperienziale Monte Generoso

Val Mara



La valle in scena

Iniziative esperienziali

Caccia al tesoro

Giallo in paese



Caccia al tesoro

erlebnisplan

70

Masterplan esperienziale Monte Generoso

Val Mara



La valle in scena

Iniziative esperienziali

Giochi di ruolo dal vivo (GRV)

=> Pacchetti combinati: evento + pernottamento



GRV

erlebnisplan

71

Masterplan esperienziale Monte Generoso

MINDRISIOTTO
E BASSO CERESIO

Valle di Muggio

erlebnisplan 72

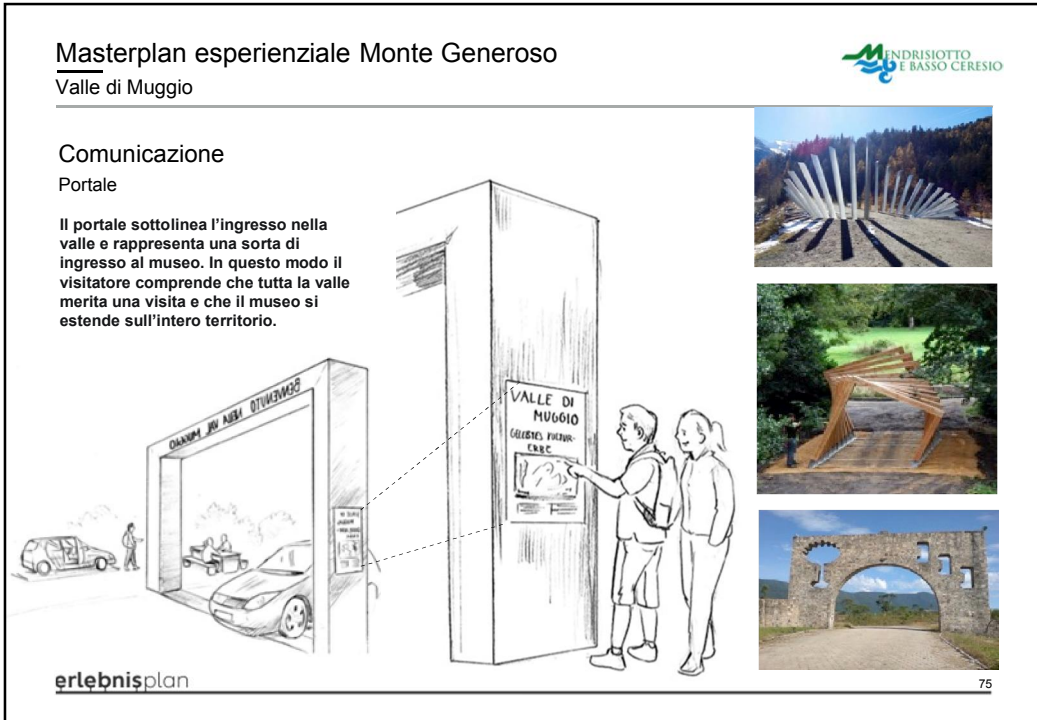

Masterplan esperienziale Monte Generoso

Valle di Muggio


MINDRISIOTTO
E BASSO CERESIO




erlebnisplan 73



Masterplan esperienziale Monte Generoso
 Valle di Muggio




Comunicazione
 Visibilità




erlebnisplan 76

Masterplan esperienziale Monte Generoso
 Valle di Muggio



Comunicazione
 Visibilità



Le cornici sono visibili da lontano, anche dalla strada. La loro funzione è mostrare la distribuzione e la quantità di edifici storici interessanti presenti nell'intera vallata.

erlebnisplan 77

Masterplan esperienziale Monte Generoso

Valle di Muggio



Comunicazione

Visibilità come evento



Con un proiettore a batterie nello zaino, gli escursionisti partono da vari punti per raggiungere una meta specifica, ovvero un monumento storico.



A un determinato orario tutti i proiettori vengono accesi. In questo modo tutti gli edifici descritti al Museo etnografico brillano nella vallata anche di notte.

erlebnisplan

78

Masterplan esperienziale Monte Generoso

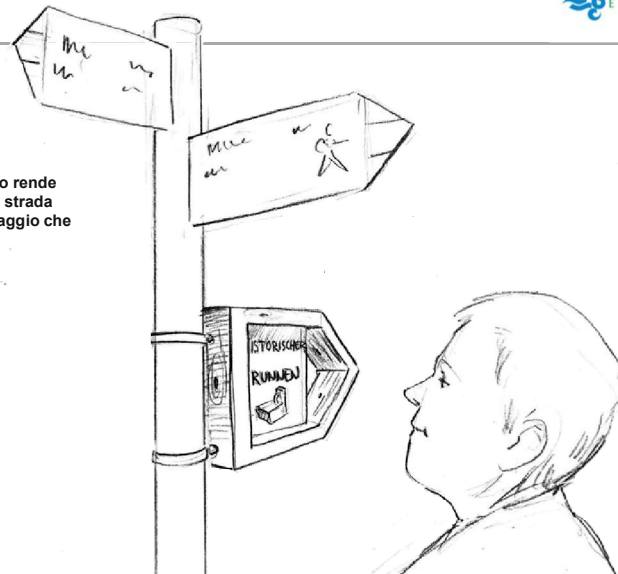
Valle di Muggio



Comunicazione

Sistema di orientamento

Questo sistema di orientamento rende visibili le località storiche sulla strada soprattutto per i turisti di passaggio che viaggiano in auto.



erlebnisplan

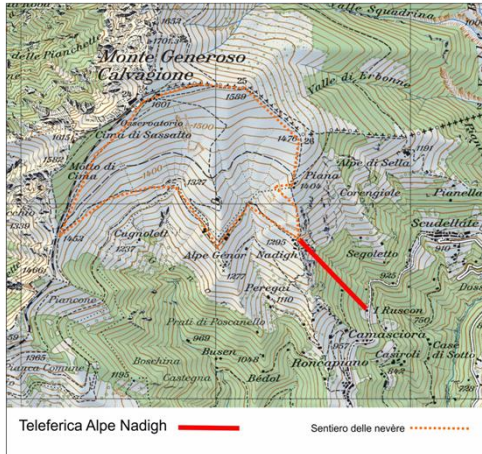
79

Masterplan esperienziale Monte Generoso

Valle di Muggio



Progetto teleferica Alpe Nadigh



- Allacciamento tra Nadigh ed una partenza a valle tra Roncapiano e Scudellate
- Restauro conservativo degli edifici
- Apertura di un'azienda per produzione di latticini ed offerte esperienziali (eventi, incentive etc.)

Obiettivi degli interventi

- Prolungare la durata dei soggiorni
- Far diventare Nadigh il nodo del sistema dei sentieri del versante meridionale

erlebnisplan

80

Masterplan esperienziale Monte Generoso



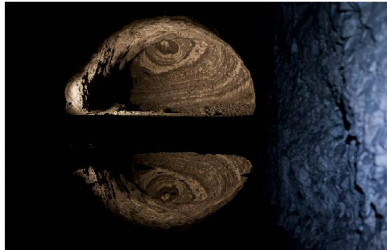
Parco delle Gole della Breggia

erlebnisplan

81

Masterplan esperienziale Monte Generoso

Parco delle Gole della Breggia



erlebnisplan


82

Masterplan esperienziale Monte Generoso

Parco delle Gole della Breggia



Parco delle Gole della Breggia




Il territorio ferito dalla produzione del cemento si è trasformato in una meravigliosa oasi della natura, accessibile ai visitatori. Le iniziative proposte sono numerose e diversificate per gruppi target.

erlebnisplan

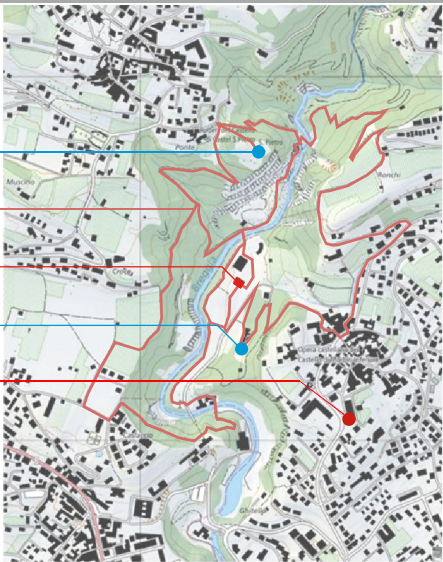
83

Masterplan esperienziale Monte Generoso

Parco delle Gole della Breggia



Panoramica




- Chiesa Rossa
- Sentieri ad anello
- Torre dei Forni
- Grotto del Mulino
- Mulino del Ghitello
(Sede e infopoint del
Parco, Casa del Vino
Ticino)

erlebnisplan

84

Masterplan esperienziale Monte Generoso

Parco delle Gole della Breggia




Un fiume di scoperte

Zona di svago per cittadini locali e turisti

Torre dei Forni

- Aperto tutti i giorni negli stessi orari
- Apertura regolare anche per singoli turisti (senza gallerie)
- Infopoint con shop
- Info turistiche nelle torre (indicazioni su grotto ed infopoint mulino e Casa del vino)



Obiettivi degli interventi

- Sfruttare il potenziale turistico
- Prolungare la durata dei soggiorni
- Creare una zona turistica includendo le strutture esistenti (Grotto del Mulino, Casa del vino)
- Integrare il parco nelle visioni montagna Generoso e Valle di Muggio

erlebnisplan


85

Masterplan esperienziale Monte Generoso
Parco delle Gole della Breggia

Un fiume di scoperte
Zona di svago per cittadini locali e turisti

Visite guidate

- Visite a tema attraverso le gallerie:
 - Dalla roccia calcarea al cemento (approccio scientifico/geologico)
 - L'importanza del cementificio per la regione (approccio scientifico/sociale)
 - Il gigante Breggia (racconto per bambini e famiglie)
- Messa in scena puntuale delle gallerie per raccontare le emozioni di chi ci lavorava



Obiettivi degli interventi

- Sfruttare il potenziale turistico
- Prolungare la durata dei soggiorni
- Creare una zona turistica includendo le strutture esistenti (Grotto del Mulino, Casa del vino)
- Integrare il parco nelle visioni montagna Generoso e Valle di Muggio


erlebnisplan 86

Masterplan esperienziale Monte Generoso
Parco delle Gole della Breggia

Un fiume di scoperte
Zona di svago per cittadini locali e turisti

Attrazioni ed eventi

- Palestra d'arrampicata
- Passeggiate tematiche
- Festival musicali /dell'arte (teatro, danza, letteratura, ...)





Obiettivi degli interventi

- Sfruttare il potenziale turistico
- Prolungare la durata dei soggiorni
- Creare una zona turistica includendo le strutture esistenti (Grotto del Mulino, Casa del vino)
- Integrare il parco nelle visioni montagna Generoso e Valle di Muggio

erlebnisplan 87

Masterplan esperienziale Monte Generoso
Parco delle Gole della Breggia

**Grotto del Mulino &
Prato davanti alla Torre dei Forni**
Gioco e relax per tutta la famiglia

Obiettivi degli interventi



- Creare un'area di sosta per le famiglie
- Realizzare il tema del cementificio a misura di bambino
- Prolungare la durata dei soggiorni
- Creare un'offerta di parchi giochi tematici nella regione Monte Generoso

erlebnisplan 88

Masterplan esperienziale Monte Generoso
Parco delle Gole della Breggia

Un fiume di scoperte
Zona di svago per cittadini locali e turisti

Progetti
Parco Breggia ha in corso un lavoro di approfondimento per elaborare un piccolo Masterplan puntuale che definisca prima le priorità di sviluppo di prodotto e comunicazione all'interno degli elementi del parco. Questo lavoro che si sta svolgendo in parallelo, sarà quindi integrato in questo Masterplan appena sarà possibile.

Obiettivi degli interventi

- Integrare il tutto in un concetto Valle di Mugello e Monte Generoso
- Sviluppare l'offerta del laghetto

erlebnisplan 89

Comunicazione

Comunicazione

Mendrisiotto Terroir
 Mendrisiotto offre una autentica esperienza che, con un autentico, nuovo, formato, viene proposta, in un luogo di 12 persone.
 Il nuovo Standard Terroir rappresenta una autentica esperienza che, con un autentico, nuovo, formato, viene proposta, in un luogo di 12 persone.
Standard Terroir e individualità gestionale
 La Mendrisiotto offre una autentica esperienza che, con un autentico, nuovo, formato, viene proposta, in un luogo di 12 persone.
Trasparenza e qualità
 La Mendrisiotto offre una autentica esperienza che, con un autentico, nuovo, formato, viene proposta, in un luogo di 12 persone.
Engelher, un distretto storico
 La Mendrisiotto offre una autentica esperienza che, con un autentico, nuovo, formato, viene proposta, in un luogo di 12 persone.
Engelher
 La Mendrisiotto offre una autentica esperienza che, con un autentico, nuovo, formato, viene proposta, in un luogo di 12 persone.



La Valle di Muggio ha una ricca offerta e propone già varie iniziative esperienziali. Gli interventi qui presentati si concentrano quindi sull'aumento della visibilità dell'offerta esistente per i turisti di passaggio ma anche per i cittadini locali.

Obiettivi degli interventi

- Raggruppare le offerte
- Rendere visibile il potenziale
- Creare un'apertura al turismo

Masterplan esperienziale Monte Generoso
 Comunicazione



Nuovo prospetto Monte Generoso



Obiettivi degli interventi

- Riassumere e presentare le principali attrazioni ed i posti dove mangiare e dormire

erlebnisplan 92

Masterplan esperienziale Monte Generoso



Iniziative ricettive


erlebnisplan 93

Masterplan esperienziale Monte Generoso

Valle di Muggio



Hotel diffuso



Per risultare visibile come fornitore di servizi si possono mettere a disposizione camere idonee presso abitazioni nella vallata, con un sistema di prenotazione centralizzato in una località.

In questo modo i residenti possono sfruttare le loro camere inutilizzate. La gestione può avvenire centralmente attraverso il servizio d'intermediazione.

Obiettivi degli interventi

- Aumentare la capacità di pernottamento
- Prolungare la durata dei soggiorni

erlebnisplan

94

Masterplan esperienziale Monte Generoso

Valle di Muggio





Best practice settore ricettivo

URBANAUTS HOSPITALITY
GROUP

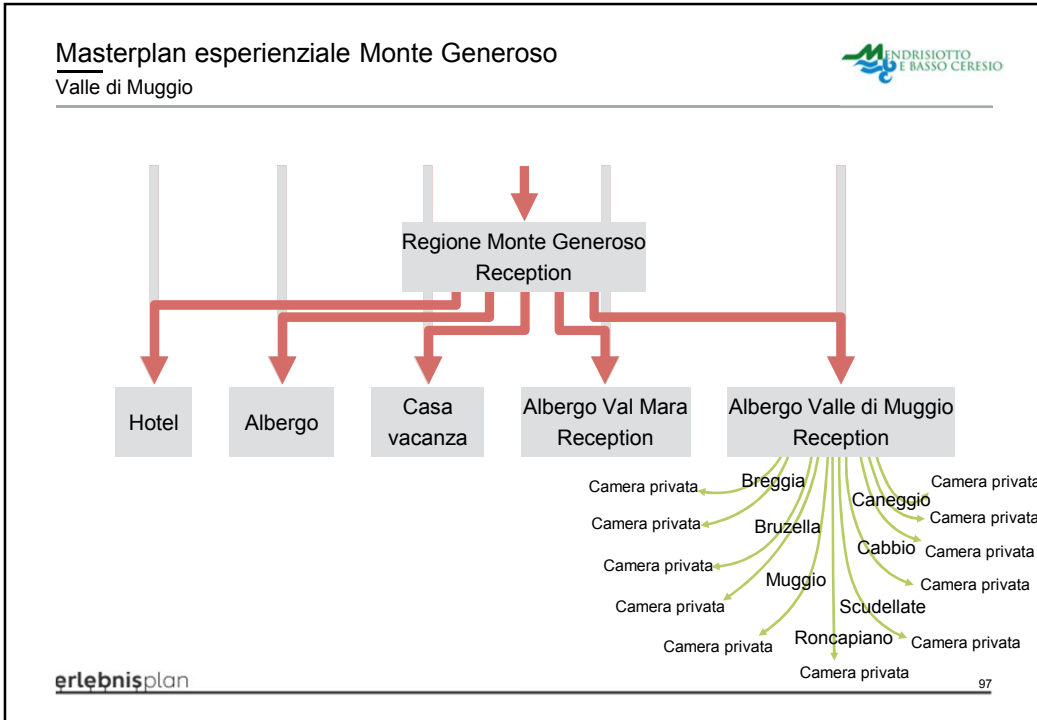
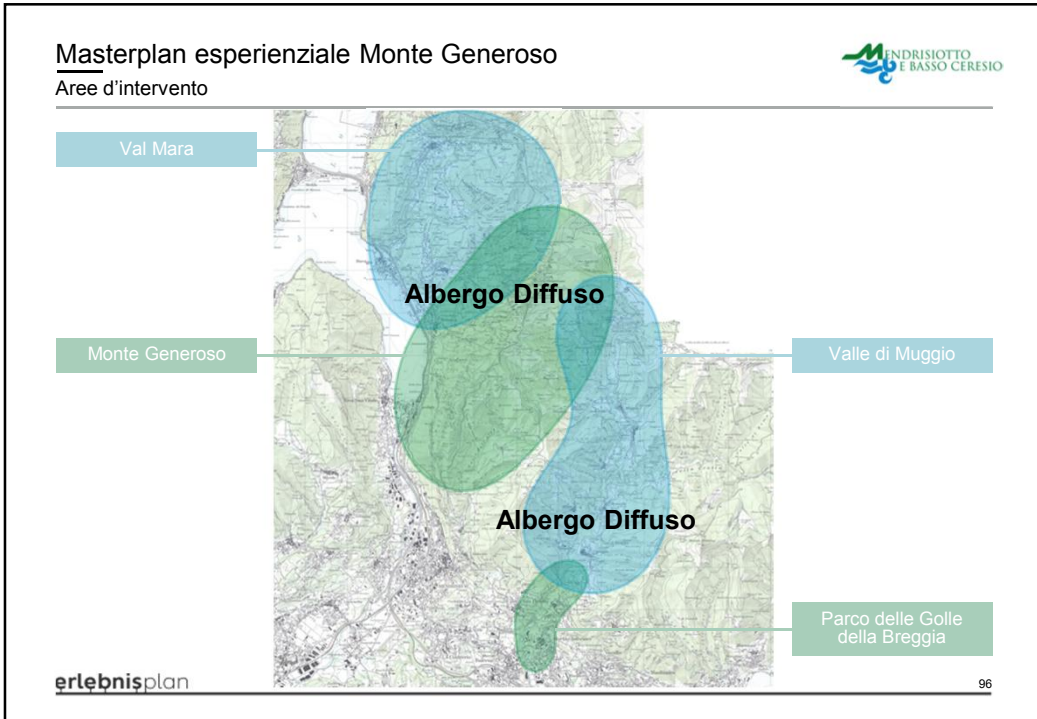


grätzl
hotel



erlebnisplan

95



Masterplan esperienziale Monte Generoso

Progetti attuali – albergo diffuso



- Mandato di studio di fattibilità per albergo diffuso che contempla tutte le strutture
- Valutazione della messa in rete di Caviano e Peonia con altri
- Definizione di criteri di collaborazione per la cooperazione
- Creazione di un modello di collaborazione



Obiettivi degli interventi


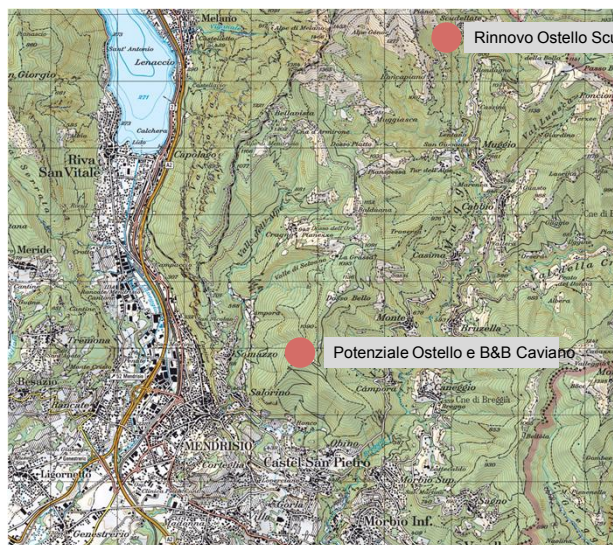
- Aumentare la capacità di pernottamento
- Prolungare la durata dei soggiorni

erlebnisplan

98

Masterplan esperienziale Monte Generoso

Progetti attuali - Nuova rete dei ostelli sul Generoso



Obiettivi degli interventi

- Aumentare la capacità di pernottamento
- Offrire pacchetti con due pernottamenti sul Generoso
- I criteri che saranno sviluppati nello studio relativo ai due ostelli serviranno a sviluppare una rete che potrebbe contemplare appartamenti, B&B, altri ostelli ecc.

erlebnisplan

99

Masterplan esperienziale Monte Generoso
Aree d'intervento

Val Mara

Una valle in scena

Patrimonio culturale vissuto

Monte Generoso

Il panorama privilegiato

Valle di Muggio

Un fiume di scoperte

Parco delle Golle della Breggia

erlebnisplan

100

Masterplan esperienziale Monte Generoso

Naming

erlebnisplan

101

Masterplan esperienziale Monte Generoso

Naming

Naming di altre mete turistiche
Ricerca homepage







erlebnisplan

102


Masterplan esperienziale Monte Generoso

Naming

Le mete turistiche nell'area esperienziale di Monte Generoso
Proposte di naming

VAL MARA
MONTE GENEROSO

VALLE DI MUGGIO
MONTE GENEROSO




**PARCO DELLE
GOLE
DELLA BREGGIA**
MONTE GENEROSO

erlebnisplan

103


Masterplan esperienziale Monte Generoso
Naming



Le mete turistiche nell'area esperienziale di Monte Generoso
Proposte di naming

VAL MARA
MONTE GENEROSO

VALLE DI MUGGIO
MONTE GENEROSO



MONTE GENEROSO


**PARCO DELLE
GOLE
DELLA BREGGIA**
MONTE GENEROSO

Decisione del gruppo













- È deciso che vogliono lavorare insieme come regione "Monte Generoso"
- Si può lavorare col naming "Monte Generoso" ma c'è bisogno di formulare un regolamento esatto
- È una intenzione di OTRMBC creare un prospetto con l'offerta nell'area "Sighignola-Bisbinio"

erlebnisplan 104

Masterplan esperienziale Monte Generoso
Panoramica degli interventi




Monte Generoso - Val Mara - Valle di Muggio - Parco delle Gole della Breggia














Capolago 	Stazione 	Viaggio in treno 	Bellavista 
Panchina lunga Vetta 	VISTA PER BIKETRE Bike 	Sentieri 	Campo Baldacchino 
Val Mara 	Valle di Muggio 	Parco/Cementificio 	Albergo Diffuso 

erlebnisplan 105

Masterplan esperienziale Monte Generoso
Panoramica degli interventi




Monte Generoso - Val Mara - Valle di Muggio - Parco delle Gole della Breggia

 Capolago priorità	 Stazione priorità	 Viaggio in treno	 Bellavista priorità
 Panchina lunga Vetta	 Bike priorità	 Sentieri	 Campo Baldacchino
 Vista Armirone priorità	 Val Mara	 Valle di Muggio	 Parco/Cementificio
		 Albergo Diffuso	Proposta per la priorità dei progetti fatto del gruppo di lavoro.

erlebnisplan

108

Masterplan esperienziale Monte Generoso
Impressum



Committente
Ente Turistico del Mendrisiotto e Basso Ceresio
Nadia Fontana-Lupi
Via Luigi Lavizzari 2
6850 Mendrisio

Progetto
Erlebnisplan GmbH
Hirschengraben 15
CH - 6003 Lucerna
Svizzera

*Il diritto d'autore relativo a tutti i progetti, le bozze, i grafici, i materiali intellettuali, i disegni, gli schemi e ad altri documenti redatti da Erlebnisplan GmbH rimane ai rispettivi titolari.
La copia e la trasmissione dei diritti d'uso necessitano dell'autorizzazione scritta.*

erlebnisplan